


# GMINA NOWOGRÓD BOBRZAŃSKI

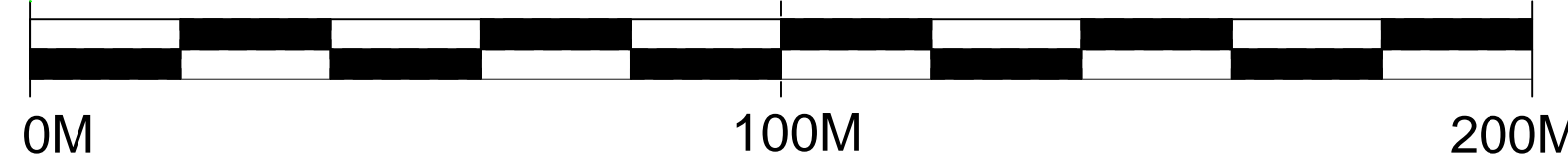
## MIEJSCOWY PLAN ZAGOSPODAROWANIA PRZESTRZENNEGO OBEJMUJĄCY TERENY PRZY ULICY LEŚNEJ W NOWOGRODZIE BOBRZAŃSKIM

SKALA 1:1000



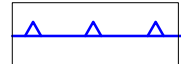











RYSUNEK PLANU - ZAŁĄCZNIK NR 1  
DO UCHWAŁY NR .....  
RADY MIEJSKIEJ W NOWOGRODZIE  
BOBRZAŃSKIM  
Z DNIA ..... 2018 ROKU



PODZIAŁKA LINIOWA



### OZNACZENIA:

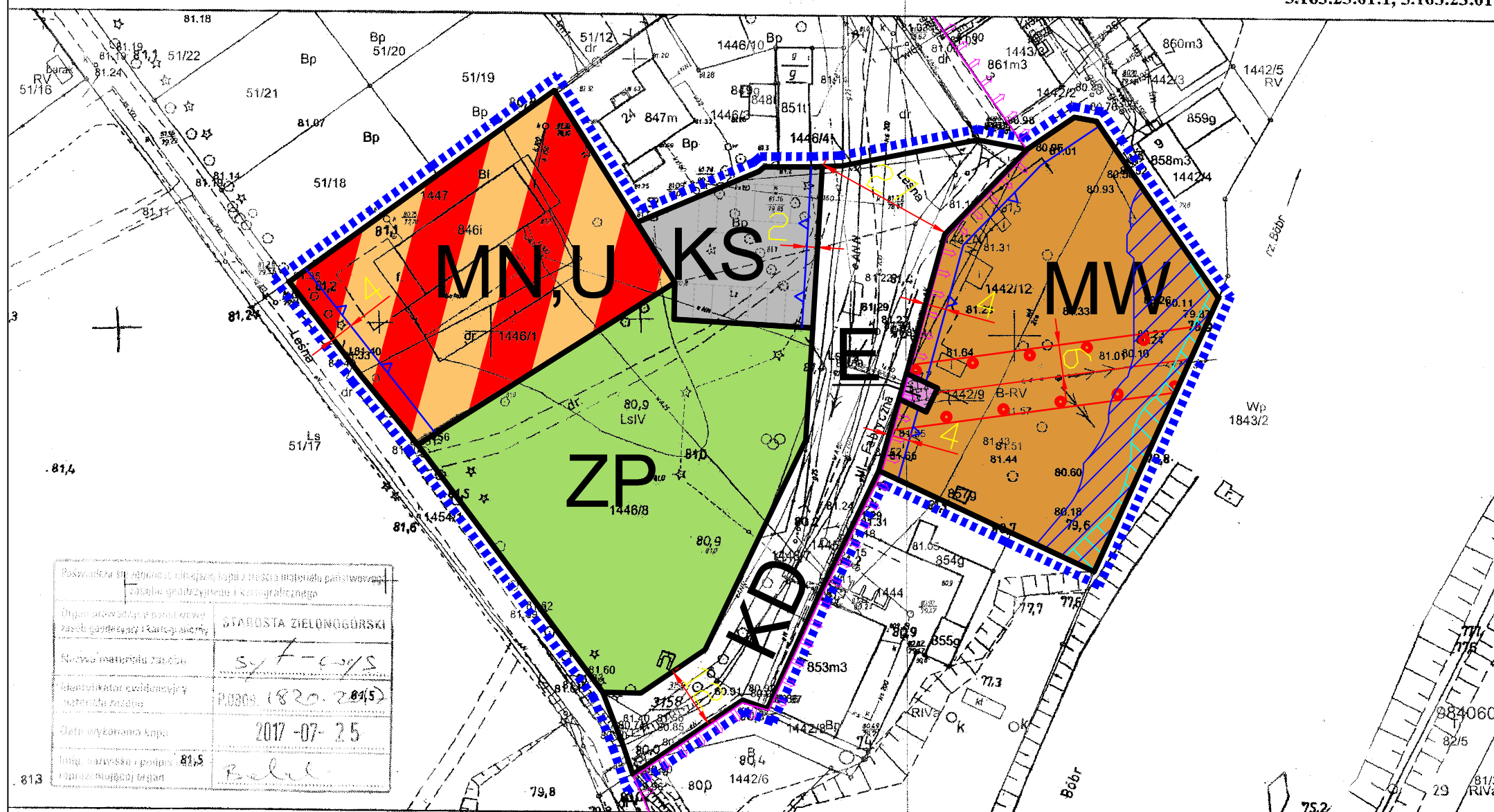
-  GRANICA OPRACOWANIA PLANU
-  LINIE ROZGRANICZAJĄCE TERENY O RÓŻNYM PRZEZNACZENIU LUB RÓŻNYCH ZASADACH ZAGOSPODAROWANIA
-  NIEPRZEKRACZALNE LINIE ZABUDOWY
-  MN,U TEREN ZABUDOWY MIESZKANIOWO USŁUGOWEJ
-  MW TEREN ZABUDOWY WIELORDZINNEJ
-  ZP TEREN ZIELENI URZĄDZONEJ
-  KS TEREN ZABUDOWY ZESPOŁAMI GARAŻOWYMI
-  E TEREN URZĄDZEŃ ELEKTROENERGETYCZNYCH
-  KD TEREN DROGI DOJAZDOWEJ
-  PAS OCHRONY FUNKCYJNEJ OD NAPOWIETRZNEJ LINII SN O SZEROKOŚCI 12 M
-  OBSZARY SZCZEGÓLNEGO ZAGROŻENIA POWODZIĄ PRAWDOPODOBIEŃSTWO WYSTĄPIENIA ŚREDNIE RAZ NA 100 LAT (Q1%)
-  OBSZARY ZAGROŻENIA POWODZIĄ PRAWDOPODOBIEŃSTWO WYSTĄPIENIA NISKIE RAZ NA 500 LAT (Q 0,2%)
-  GRANICE OBSZARU CHRONIONEGO KRAJOBRAZU "DOLINA BOBRU"
-  LINIE PODZIAŁU WEWNĘTRZNEGO - NIEOBOWIĄZUJĄCE

STAROSTA ZIELONOGÓRSKI

Województwo: Lubuskie  
Powiat: zielonogórski  
Jednostka ewidencyjna: Nowogród Bobrzański miasto  
Obręb ewidencyjny: 0002

Skala 1:1000

5.163.23.01.1, 5.163.23.01.2



|                                |                          |
|--------------------------------|--------------------------|
| Pobrano z: <i>mapa syt-wys</i> |                          |
| Wykonano w: <i>2017-07-25</i>  | Wzrost: <i>1820-2015</i> |
| Wzrost: <i>1820-2015</i>       | Wzrost: <i>1820-2015</i> |
| Wzrost: <i>1820-2015</i>       | Wzrost: <i>1820-2015</i> |
| Wzrost: <i>1820-2015</i>       | Wzrost: <i>1820-2015</i> |

Wykonał: Marek Balicki

Data wykonania kopii dn. 25-07-2017 r.

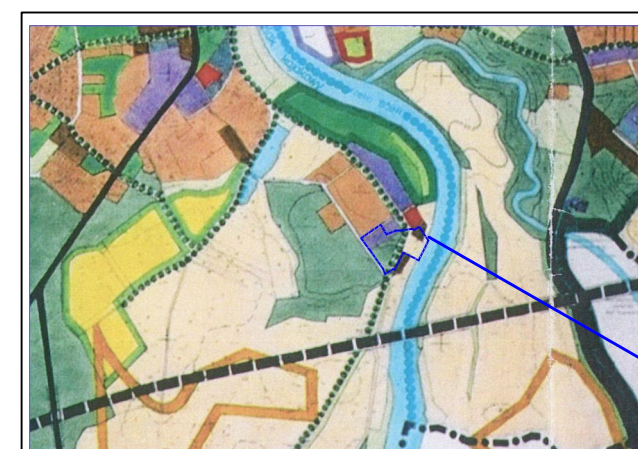
Poświadczam zgodność niniejszej kopii z treścią materiału państwowego zasobu geodezyjnego i kartograficznego  
Nazwa materiału zasobu: mapa syt-wys

PRO-PLAN PRACOWNIA URBANISTYCZNA

PRO IWONA CZAPLIŃSKA

65-123 ZIELONA GÓRA, UL. KMICICA 5  
TEL. 601683757, e-mail: i.czaplinska@interia.pl  
uprawnienia urbanistyczne nr 1657

### WYRYS ZE STUDIUM



GRANICE OBSZARU OBJĘTEGO  
PROJEKTEM PLANU MIEJSCOWEGO