

Miejscowy plan zagospodarowania przestrzennego terenu w mieście Nowogród Bobrzański

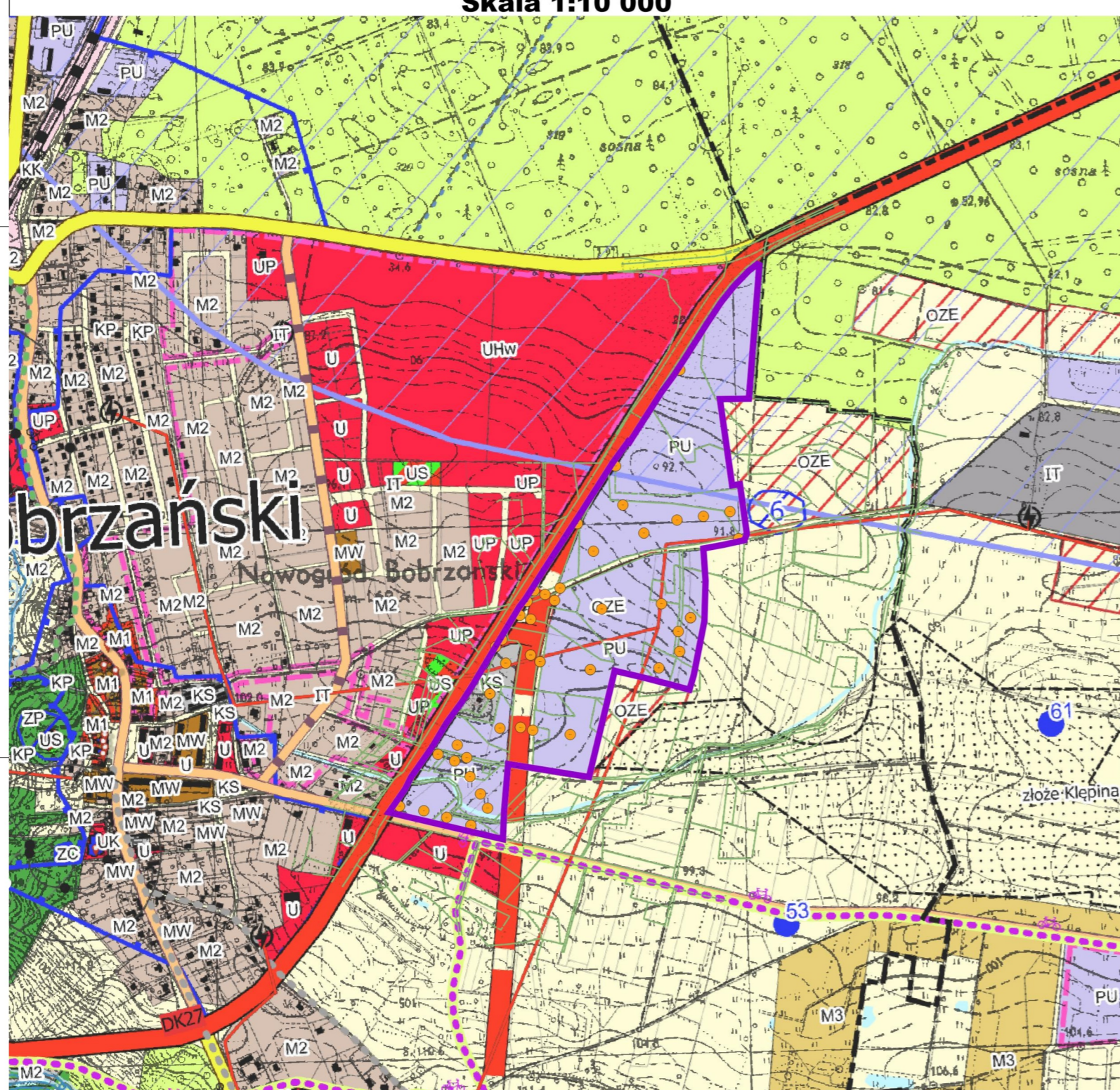
Załącznik nr 1

do uchwały Nr ...
Rady Miejskiej
Nowogrodu Bobrzańskiego
z dnia ...

Wyrys ze studium uwarunkowań i kierunków zagospodarowania przestrzennego gminy Nowogród Bobrzański

Uchwała nr XXXV/328/2021 Rady Miejskiej Nowogrodu Bobrzańskiego z dnia 29 kwietnia 2021 r. w sprawie uchwalenia Studium uwarunkowań i kierunków zagospodarowania przestrzennego Gminy Nowogród Bobrzański ze zmianami



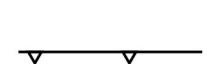








Skala 1:10 000

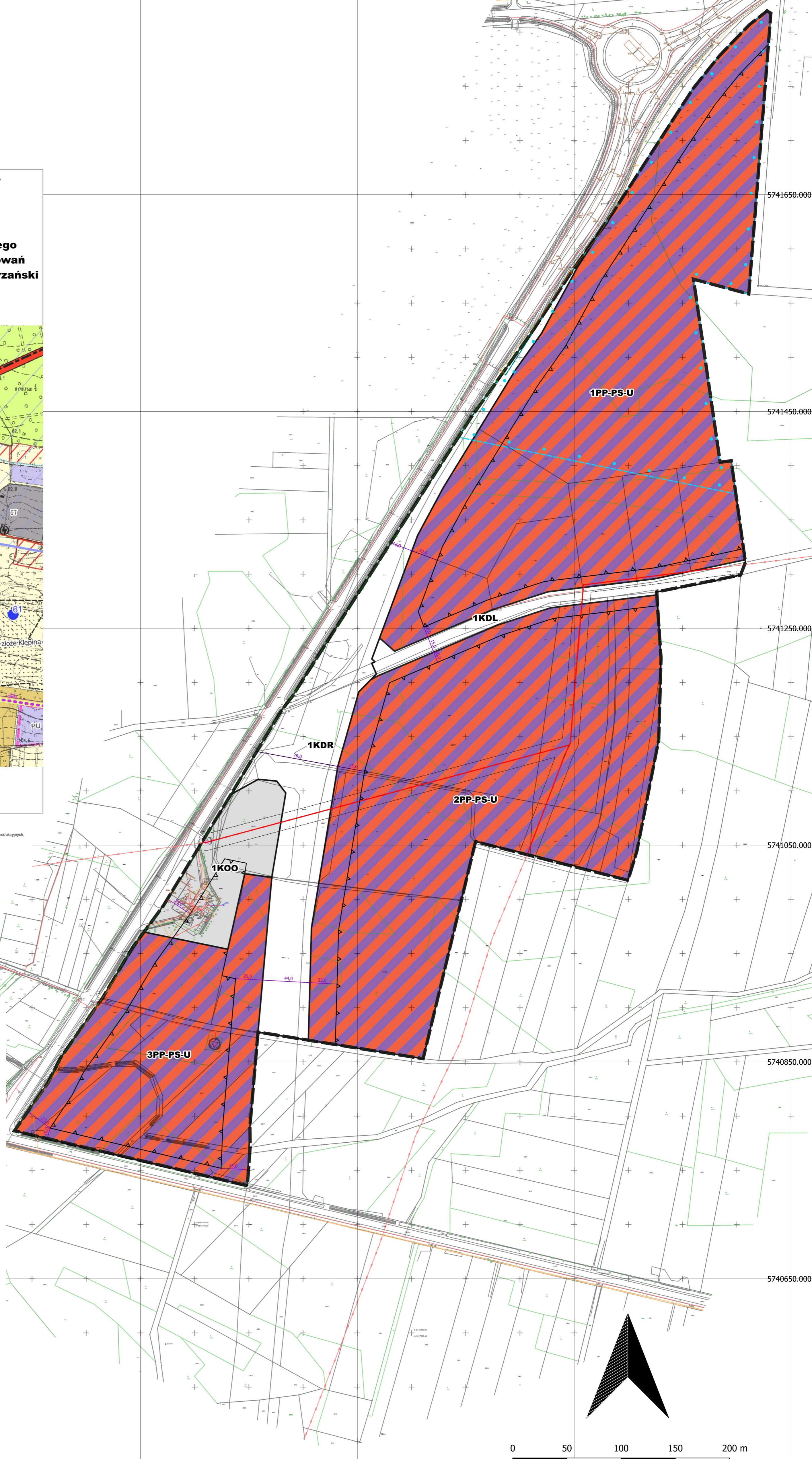


granicę obszaru objętego planem

OZNACZENIA
Podział administracyjny obszaru gminy
Kierunki rozwoju infrastruktury technicznej
Kierunki rozwoju komunikacji
Kierunki eksploatacji surowców mineralnych, zasoby wód podziemnych
Kierunki rozwoju zabudowy

OZNACZENIA

-  granice obszaru objętego planem
-  linie rozgraniczające tereny o różnym przeznaczeniu lub różnych zasadach zagospodarowania
-  nieprzekraczalne linie zabudowy
-  wymiarowanie
-  pasy techniczne napowietrznych linii elektroenergetycznych
-  napowietrzne linie elektroenergetyczne średniego napięcia
-  część obszaru objętego planem położona w granicach Głównego Zbiornika Wód Podziemnych nr 301
-  PP-PS-U- tereny produkcji przemysłowej lub składów i magazynów lub usług
-  KOO- teren obsługi podróźnych
-  KDR- teren drogi głównej ruchu przyspieszonego
-  KDL teren drogi lokalnej



0 50 100 150 200 m

skala 1:2000

PAŃSTWOWY ZASÓB GEODEZYJNY I KARTOGRAFICZNY
STAROSTA POWIATU ZIELONOGÓRSKIEGO
Licencja nr GG-1.6642.1167.2023_0809_CL1
Układ odniesienia: PL-ETRF2000
Układ współrzędnych: PL-2000, strefa 5 (18°)
Układ wysokościowy: PL-EVRF2007-NH