

Projekt

z dnia 21 sierpnia 2023 r.

Zatwierdzony przez

**UCHWAŁA NR
RADY MIEJSKIEJ NOWOGRODU BOBRZAŃSKIEGO**

z dnia 2023 r.

w sprawie pozbawienia drogi gminnej nr 001901F kategorii drogi gminnej poprzez wyłączenie jej z użytkowania jako drogi publicznej

Na podstawie art. 18 ust. 2 pkt 15 ustawy z dnia 8 marca 1990 r. o samorządzie gminnym (Dz. U. z 2023 r. poz. 40), w związku z art. 10 ust. 1, 2 i 3, art. 7 ustawy z dnia 21 marca 1985 r. o drogach publicznych (Dz. U. z 2022 r. poz. 1693, 1768, 1783 i 2185), po zasięgnięciu opinii Zarządu Powiatu Zielonogórskiego, uchwała się co następuje:

§ 1. Pozbawia się dotychczasowej kategorii drogi gminnej publicznej nr 001901F „Nowa Wieś - Nowogród Bobrz. - dr. wojewódzka nr 289” na odcinku od granicy gminy do drogi wojewódzkiej nr 289, poprzez wyłączenie jej z użytkowania jako drogi publicznej.

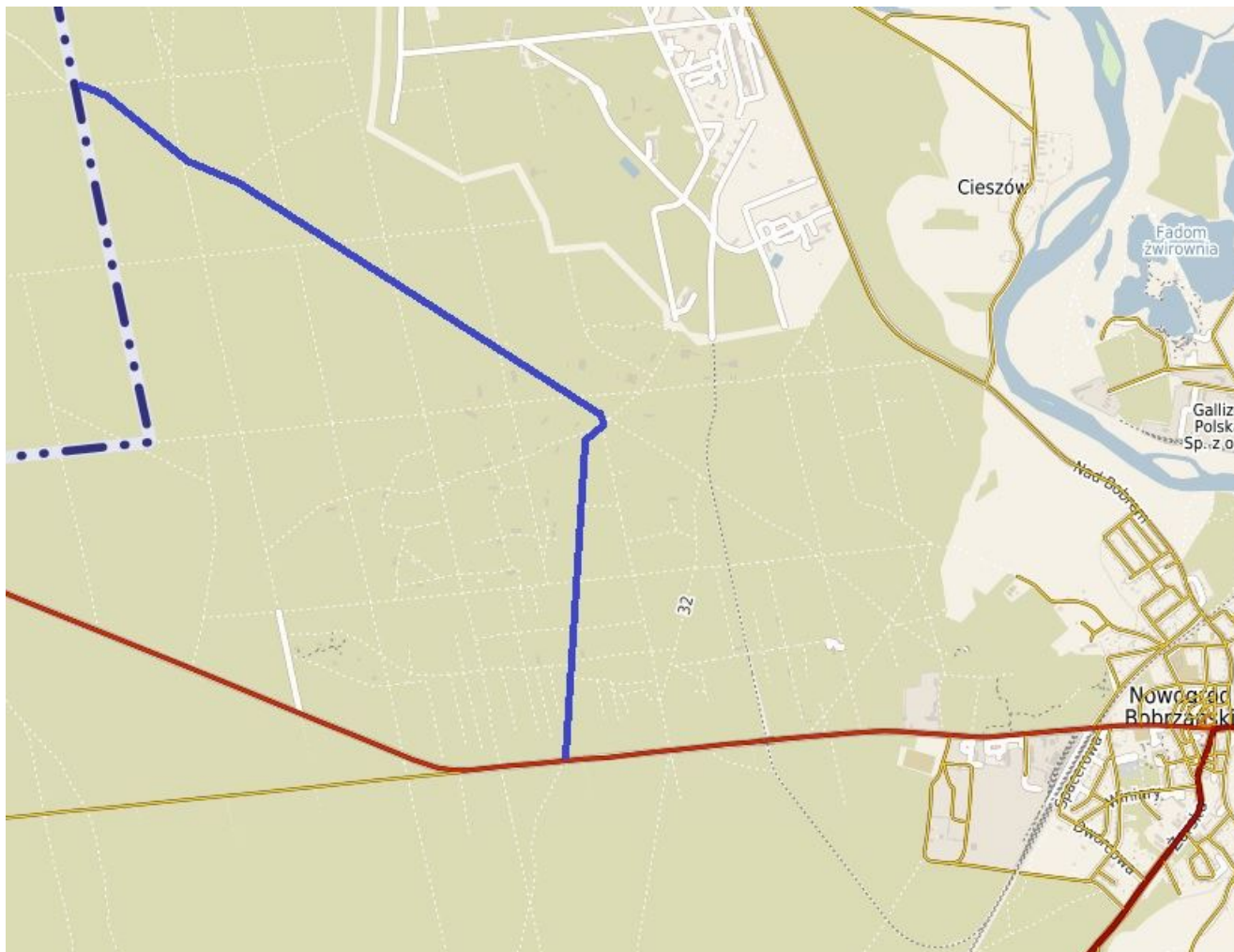
§ 2. Położenie odcinka drogi wyłączonego z użytkowania jako drogi publicznej zawiera załącznik graficzny do niniejszej uchwały, na którym przedmiotowa droga zaznaczona jest kolorem niebieskim.

§ 3. Wykonanie uchwały powierza się Burmistrzowi Nowogrodu Bobrzańskiego.

§ 4. Uchwała wchodzi w życie po upływie 14 dni od dnia ogłoszenia w Dzienniku Urzędowym Województwa Lubuskiego.

Załącznik do uchwały Nr
Rady Miejskiej Nowogrodu Bobrzańskiego
z dnia.....2023 r.

Przebieg drogi publicznej nr 001901F wyłączony z użytkowania



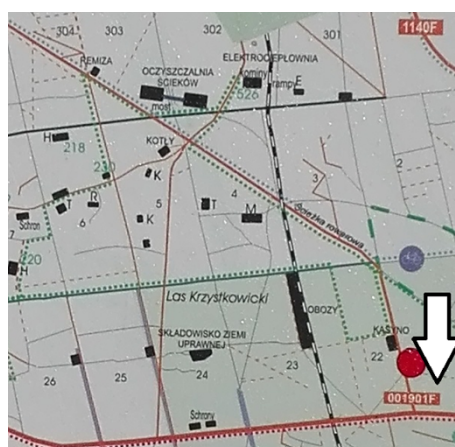
Uzasadnienie

Wszystkie drogi gminne na terenie gminy Nowogród Bobrzański powinny posiadać numerację zaczynającą się od "0038". W tym wypadku mamy do czynienia z numerem drogi 001901F, a więc numer drogi zaczyna się od „0019” co świadczyć może o tym, że jest to droga gminna położona na terenie gminy Jasień (publiczne drogi gminne na terenie gminy Jasień zaczynają się od "0019"). Uznając jednak, że oznaczenie numerem drogi nie jest istotne do rozpatrywania przebiegu tej drogi należy uznać, że w gestii organu stanowiącego gminy Nowogród Bobrzański jest określenie przebiegu tej drogi od granicy gminy Nowogród Bobrzański z gminą Jasień do połączenia tej drogi z drogą wojewódzką nr 289 (§ 3 ust. 4 rozporządzenia w sprawie sposobu numeracji i ewidencji dróg publicznych, obiektów mostowych, tuneli, przepustów i promów oraz rejestr numerów nadanych drogom, obiektom mostowym i tunelom: Numery dróg powiatowych i gminnych powinny być niepowtarzalne na obszarze województwa i niezmiennie w przypadku ciągu komunikacyjnego przekraczającego granice administracyjne powiatów lub gmin)

Dość powszechnie uważa się, że droga ta łączy się z drogą wojewódzką tuż przed wyjazdem z miasta Nowogród Bobrzański w kierunku Lubuska. Świadczyć może o tym również opis tej drogi "Nowa Wieś - Nowogród Bobrz. - dr. wojewódzka nr 289,, gdzie pojawia się nazwa miasta Nowogród Bobrzański co może świadczyć o tym, że droga przebiega w granicach administracyjnych miasta.



Pomimo, że droga ta jest utwardzona płytami betonowymi (wykonana prawdopodobnie jeszcze za czasów funkcjonowania kombinatu DAG) to w żaden sposób nie jest ona wydzielona geodezyjnie. Stanowi ona część składową lasu. Z tego też względu, nie może ona stanowić publicznej drogi gminnej, chociaż na uwidocznionej mapie poglądowej przy wieździe na tą drogę istnieje taka informacja:

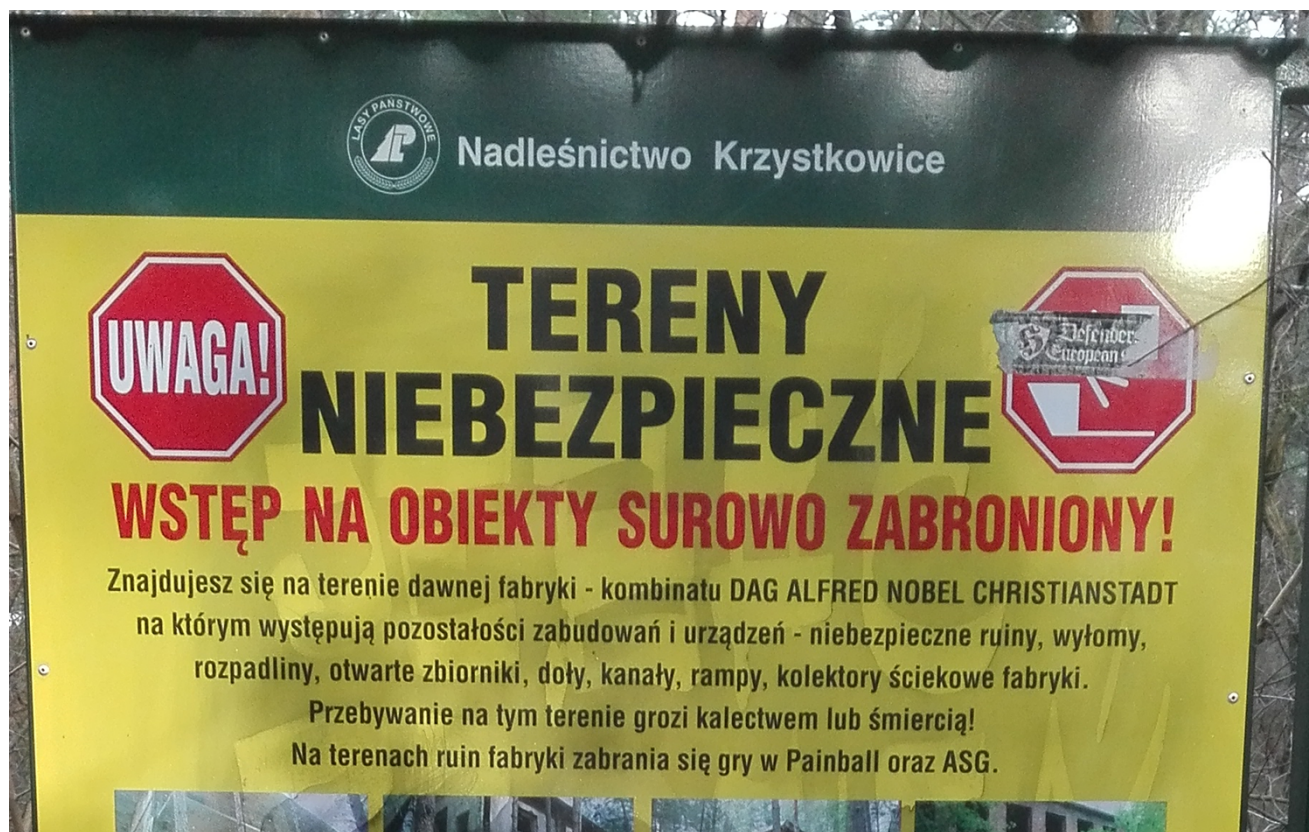




Jedyny ciąg dróg od granicy gminy (z kierunku nie istniejącej już wsi Nowa Wieś na terenie gminy Jasień) do drogi wojewódzkiej nr 289 pokazano na załączniku graficznym do projektu uchwały. Wjazd od strony drogi wojewódzkiej znajduje się za wiaduktem kolejowym w kierunku Lubska (jadąc od strony Nowogrodu Bobrzańskiego).



Przy wjeździe na tą drogę można napotkać informację, mówiącą o zakazie wstępu na obiekty zlokalizowane wzdłuż tego ciągu komunikacyjnego, ponieważ przebiega on przez tereny dawnej fabryki amunicji.



Droga przebiega przez teren dawnej fabryki - tak więc zgodnie z zamieszczoną informacją przebywanie na niej jest „surowo zabronione”, to dodatkowy argument za wyłączeniem tego odcinka drogi z użytkowania.

Jednak i taki przebieg publicznej drogi gminnej na dzień dzisiejszy jest niemożliwy, gdyż poszczególne odcinki drogi mają różnych właścicieli. I tak, począwszy od granicy gminy, ten ciąg komunikacyjny przebiega przez działki:

- nr 280/4 obręb Cieszów - własność gmina Nowogród Bobrzański,
- nr 12/8 obręb Cieszów - własność skarbu państwa w zarządzie Nadleśnictwa Krzystkowice,
- nr 12/11 obręb Cieszów - własność skarbu państwa w zarządzie Nadleśnictwa Krzystkowice,
- nr 5/3 obręb Cieszów - własność gmina Nowogród Bobrzański,
- nr 24/3 obręb 2 Nowogród Bobrzański - własność skarbu państwa w zarządzie starostwa powiatowego w Zielonej Górze,
- nr 25/3 obręb Cieszów - własność gmina Nowogród Bobrzański.

Ponieważ droga gminna nie może być własnością innych podmiotów niż gmina, z tego też względu należało wyłączyć ten odcinek drogi z użytkowania.

URZĄD MIEJSKI

w Nowogrodzie Bobrzańskim

Wpłynęło dn. 7 SIE. 2023

Nr 68021

Inspektor GK.U

Zielona Góra 04.08.2023 r.

PZZD.6110.32.2023.ST

Urząd Miejski w Nowogrodzie Bobrzańskim
ul. J. Słowackiego 11
66-010 Nowogród Bobrzański

Na podstawie art. 7 ust. 2 ustawy z dnia 21 marca 1985r. o drogach publicznych (Dz.U. z 2023 r., poz.645) **Zarząd Powiatu Zielonogórskiego**

opiniuje pozytywnie

wniosek Burmistrza Nowogrodu Bobrzańskiego, dotyczący pozbawienia dotychczasowej kategorii drogi gminnej publicznej nr 001901F, poprzez wyłączenie jej z użytkowania jako drogi publicznej na terenie gminy Nowogród Bobrzański.

WICESTAROSTA

Tadeusz Pająk

a/a J.J.