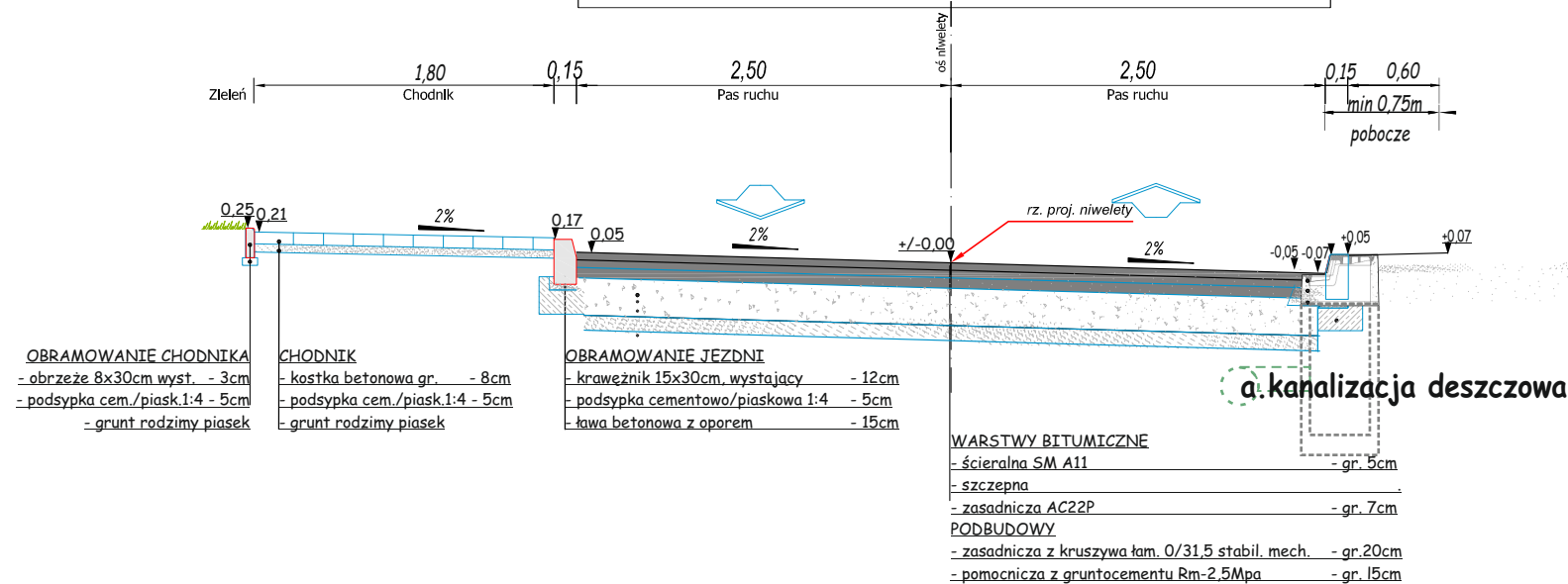
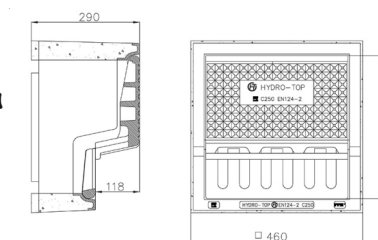


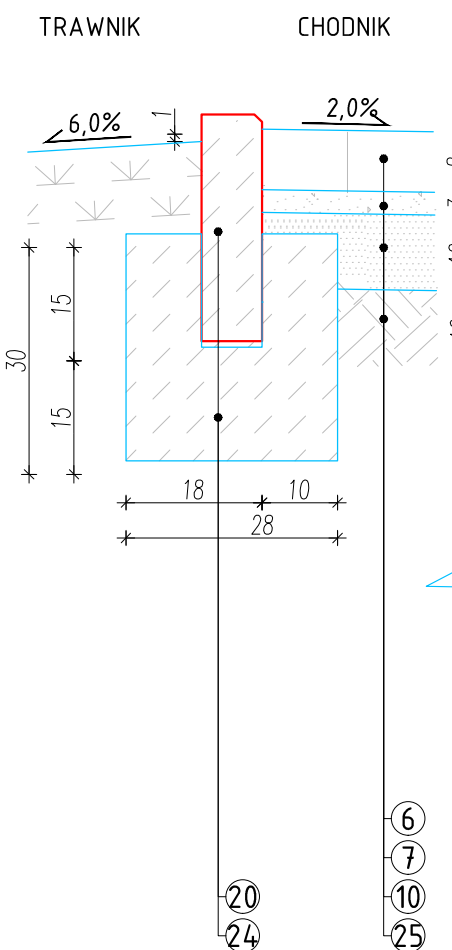
PRZEKRÓJ CHARAKTERYSTYCZNY PODSTAWOWY Z KANALIZACJĄ DESZCZOWĄ ULICZNY



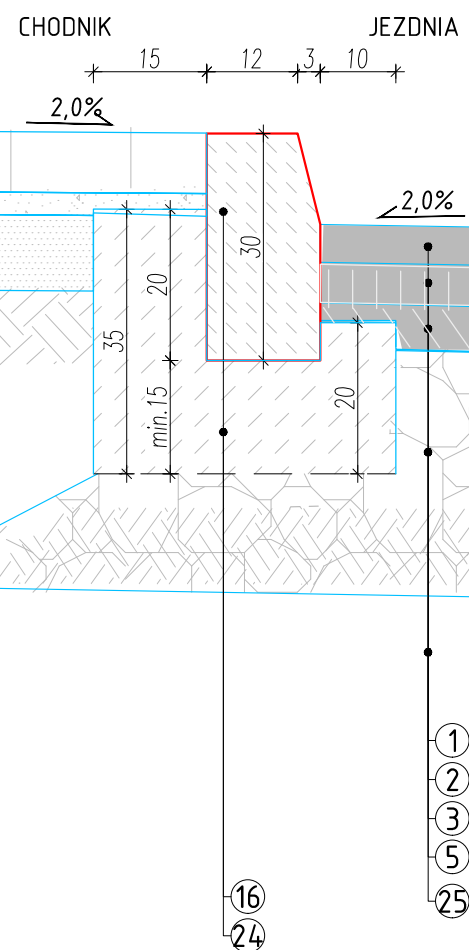
b. WPUST KRAWĘŻNIKOWY



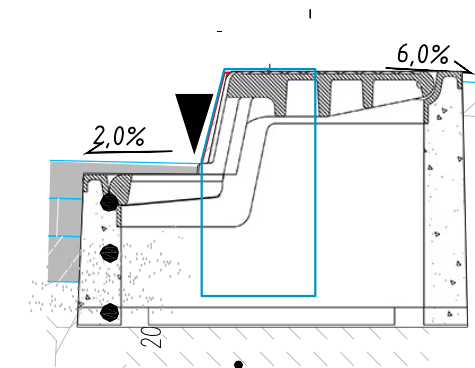
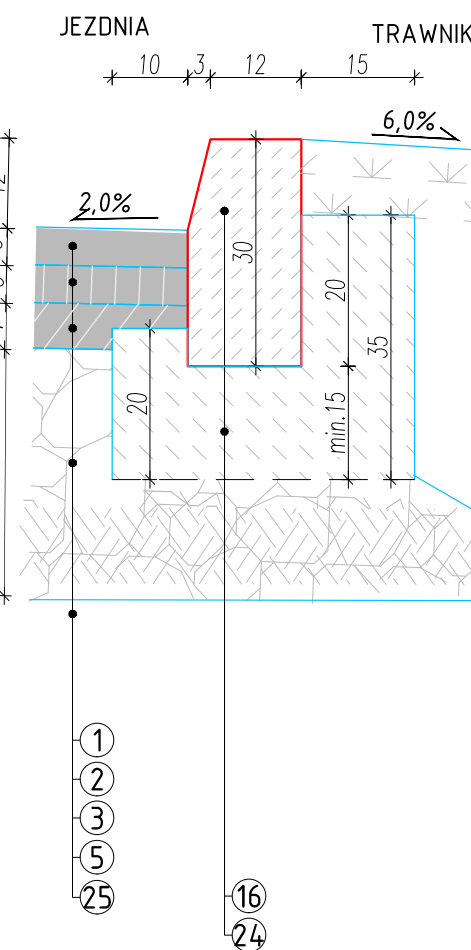
SZCZEGÓŁ "A" SKALA 1:10



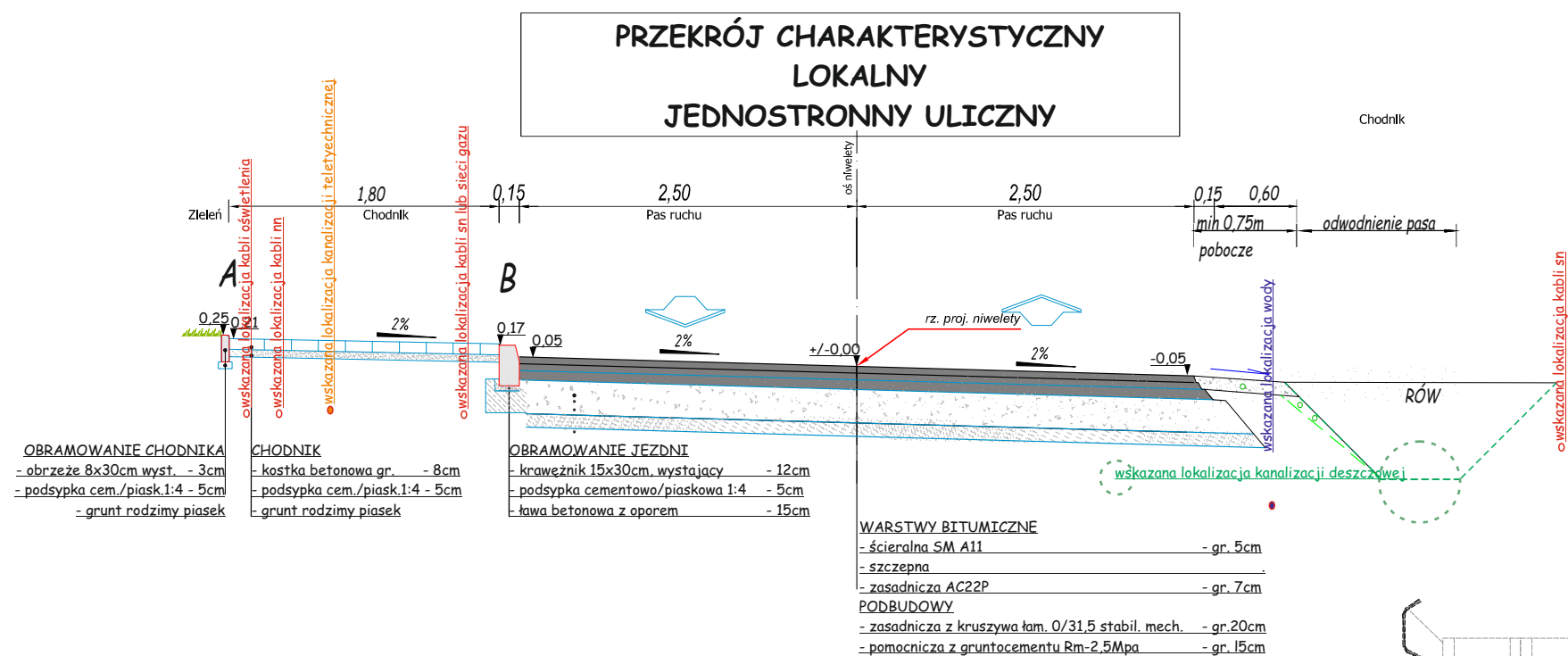
SZCZEGÓŁ "B" SKALA 1:10



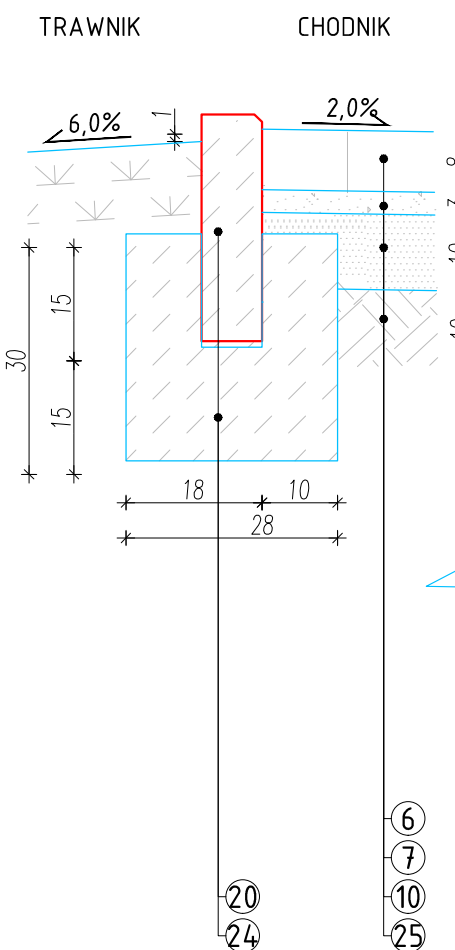
SZCZEGÓŁ "C" SKALA 1:10



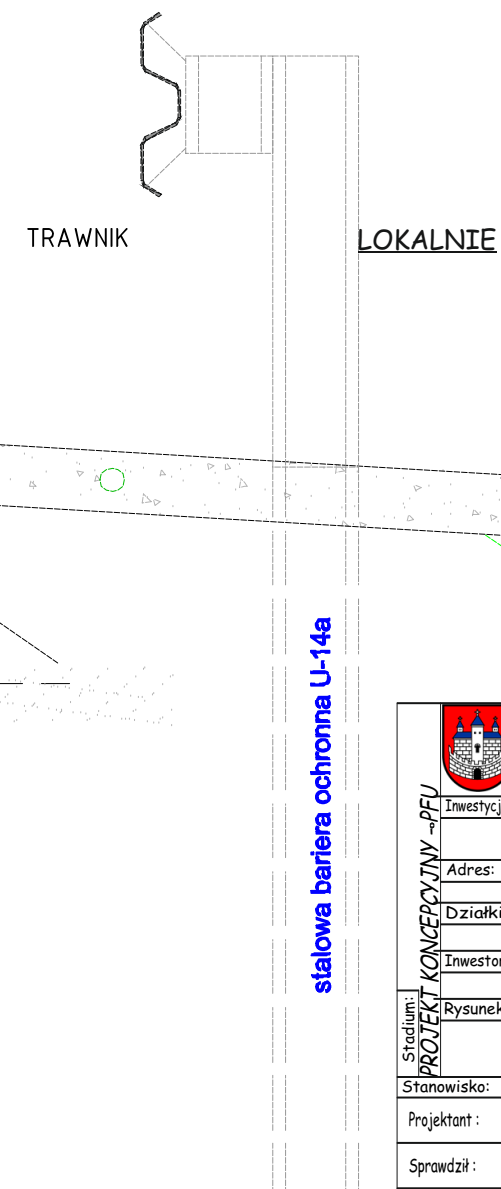
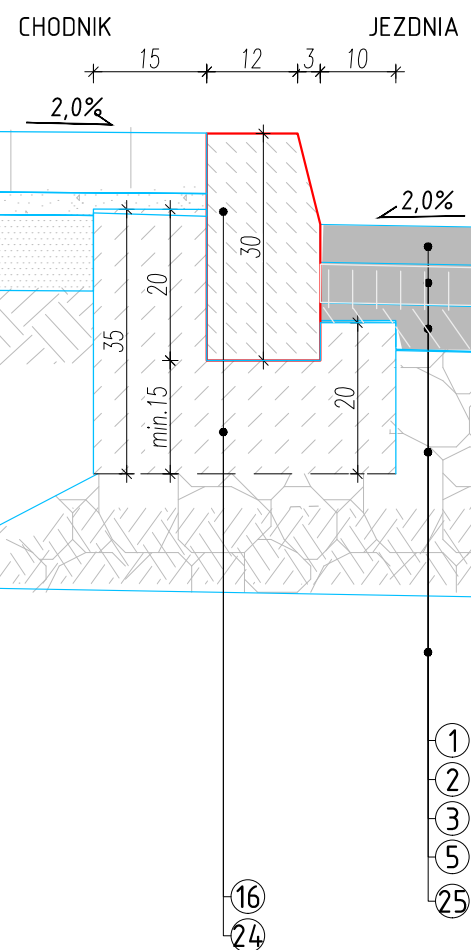
		PFU-Urząd Miejski w Nowogrodzie Bobrzańskim	
		PRZEBUDOWA ULICY WITOSA w m. NOWOGRÓD BOBRZAŃSKI	
Adres:		ul. Witosa; 66-010 Nowogród Bobrzański	
Działki:		Jed.ew. 080905_5.obr.0001 Nowogród Bobrzański	
Inwestor:		Gmina Nowogród Bobrzański	Data:
ul. Słowackiego 11 66-010 Nowogród Bobrzański		10.2022r.	Wersja:
Rysunek:		PRZEKRÓJ PODSTAWOWY z KD	Nr rysunku:
1:50		1	
Stanowisko:	Imię i nazwisko:	Uprawnienia:	Branża:
Projektant:			
Sprawdził:			
Opracował:			



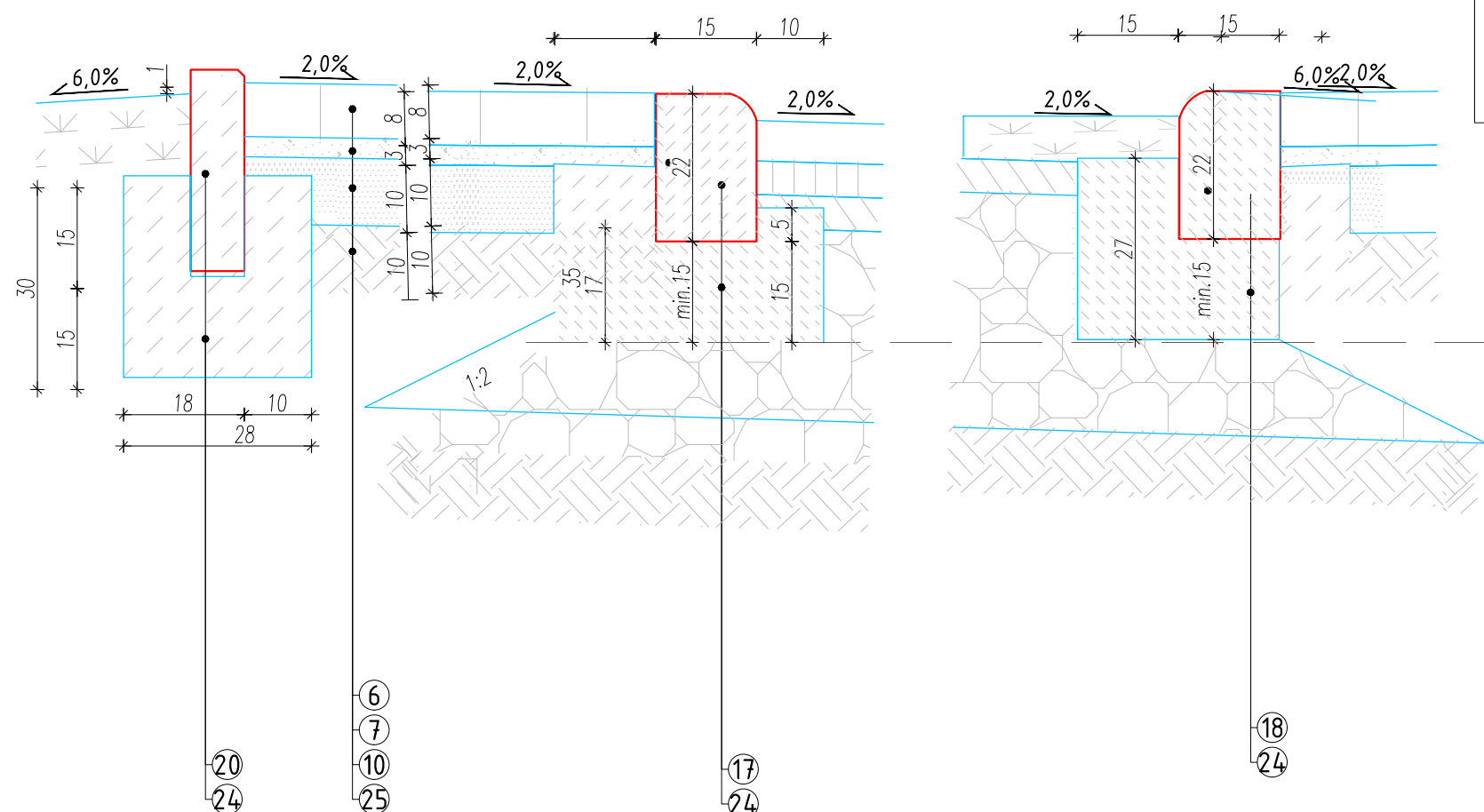
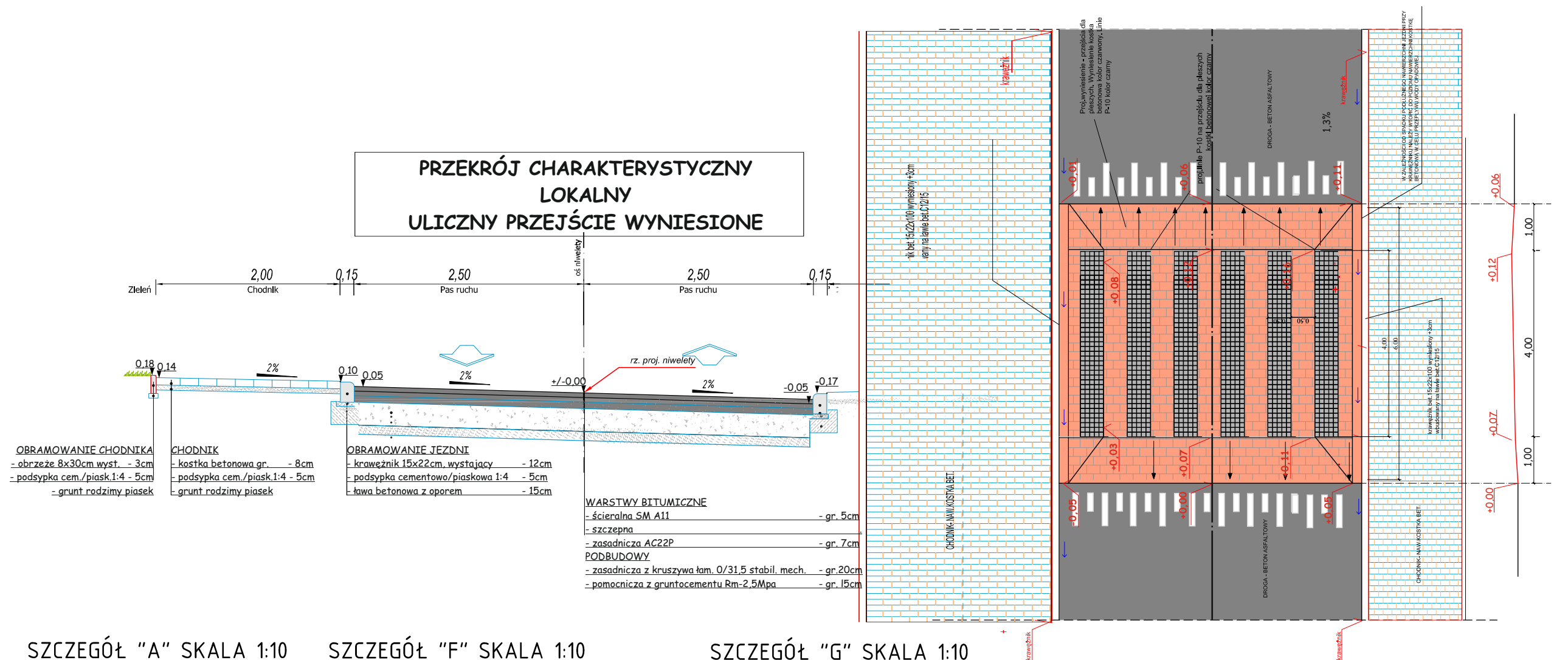
SZCZEGÓŁ "A" SKALA 1:10



SZCZEGÓŁ "B" SKALA 1:10



		Inwestycja:		PRZEBUDOWA ULICY WITOSA	
		Adres:		w m. NOWOGRÓD BOBRZAŃSKI	
Działka:		Jed.ew. 080905_5.obr.0001 Nowogród Bobrzański			
Inwestor:		Gmina Nowogród Bobrzański		Data:	Wersja:
Rysunek:		ul. Słowackiego 11 66-010 Nowogród Bobrzański		10.2022r.	0+0
Stadium:		PRZĘKÓJ PODSTAWOWY		Skala:	Nr rysunku:
Stanowisko:		Imię i nazwisko:		1:50	2
Projektant:		Uprawnienia:		Branża:	Podpis:
Sprawdził:					
Opracował:					




PRZEBUDOWA ULICY WITOSA w m. NOWOGRÓD BOBRZAŃSKI	
ul. Witosa; 66-010 Nowogród Bobrzański	
Jed.ew. 080905_5 obr.0001 Nowogród Bobrzański	
Gmina Nowogród Bobrzański	
ul. Słowackiego 11 66-010 Nowogród Bobrzański	
Data: 10.2022r.	
Wersja: 0+0	
Skala: 1:50	
Nr rysunku: 3	
PRZEKRÓJ LOKALNY z PRZEJŚCIEM	
Stanowisko: Imię i nazwisko: Uprawnienia: Branża: Podpis:	
Projektant:	
Sprawdził:	
Opracował:	

OBRAMOWANIE DOJŚCIA PRZY ŚCIEKU
 16.krawężnik 15x30cm, wys. - 0/12cm
 24. łąka betonowa z oporem - 15cm
 a. umocnienie do istn. ścieku na geowłókninie
 b. wpust przykrawężnikowy
 c. ściek trapezowy w km 0+012,1km

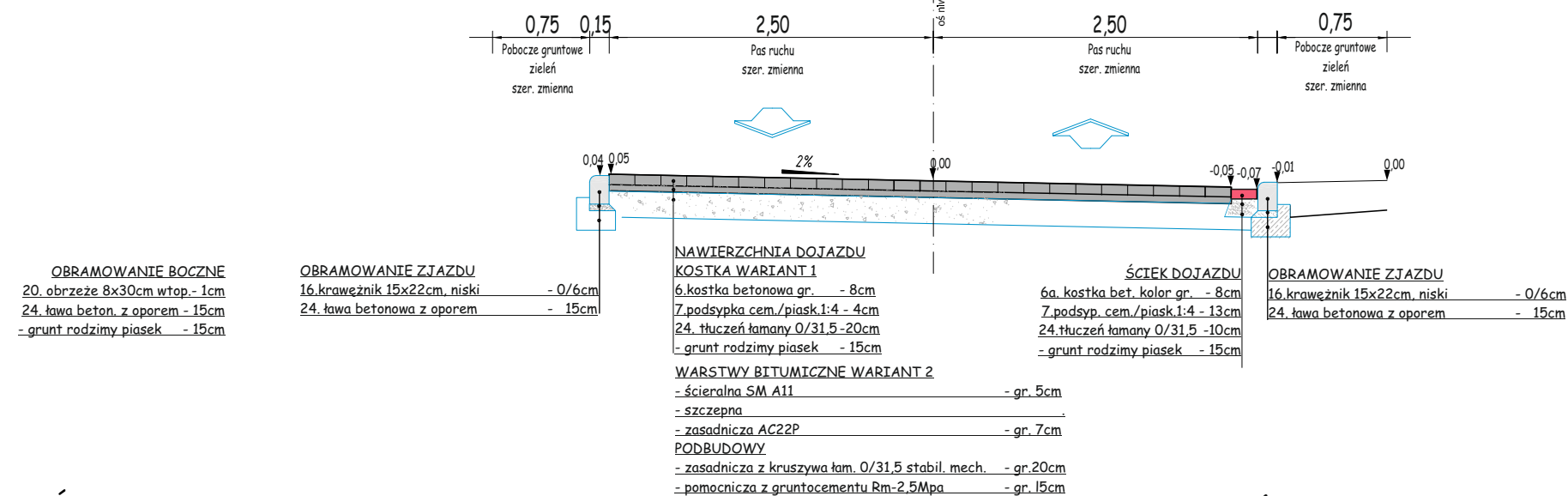
Technical drawing of a drainage system showing a cross-section of a trench with a red rectangular structure, blue lines for water levels, and various dimensions. The drawing includes a 2.0% slope on both sides, a central vertical line, and a series of circles labeled 6, 7, 10, 20, 24, 25, and 26.

Technical drawing of a drainage system cross-section. The drawing shows a road surface with a 2.0% slope, a concrete curb, and a drainage channel. The channel has a width of 27 cm and a depth of 22 cm. A red line indicates the channel's profile. The bottom of the channel is labeled "min. 15". The drawing is divided into two sections by a vertical line, with labels 18 and 24 at the bottom.

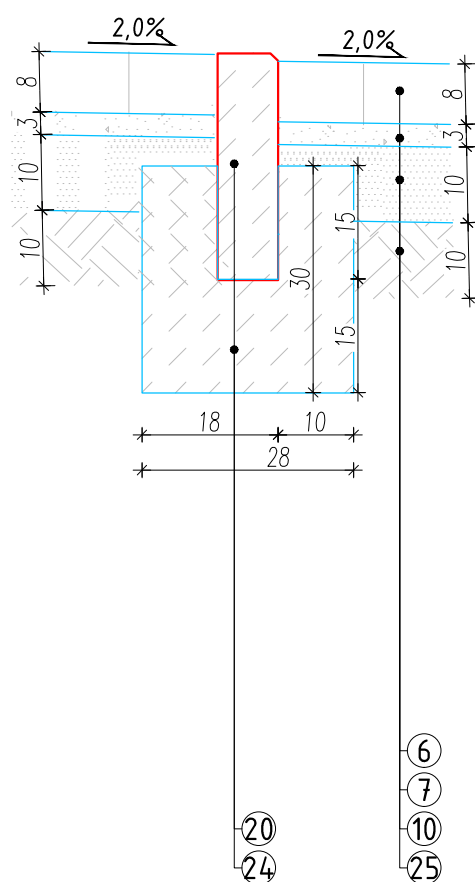
Technical drawing of a road cross-section. The drawing shows a 1:2 slope on the left, a 2.0% grade on the right, and various dimensions. The dimensions include 10, 8, 35, 17, 15, 5, 30, 15, 10, 20, and 16/24. The drawing is a technical drawing of a road cross-section, showing a 1:2 slope on the left, a 2.0% grade on the right, and various dimensions. The dimensions include 10, 8, 35, 17, 15, 5, 30, 15, 10, 20, and 16/24.

Stadium: PROJEKT KONCEPCYJNY			PFU-Urząd Miejski w Nowogrodzie Bobrzańskim		
	Inwestycja:		PRZEBUDOWA ULICY WITOSA		
	Adres:		w m. NOWOGRÓD BOBRZAŃSKI		
	Działki:		ul. Witosa; 66-010 Nowogród Bobrzański		
	Jed.ew. 080905_5.obr.0001 Nowogród Bobrzański				
Stadium: PROJEKT KONCEPCYJNY	Inwestor:		Gmina Nowogród Bobrzański		
	ul. Stowackiego 11 66-010 Nowogród Bobrzański		Data:		
	Rysunek:		10.2022r.		
	PRZEKRÓJ ZJAZD PUBLICZNY-DOJŚCIE		Wersja:		
Skala:		1:50		Nr rysunku:	
0+0		4			
Stanowisko:		Imię i nazwisko:		Uprawnienia:	
Branża:		Podpis:			
Projektant :					
Sprawdził :					
Opracował :					

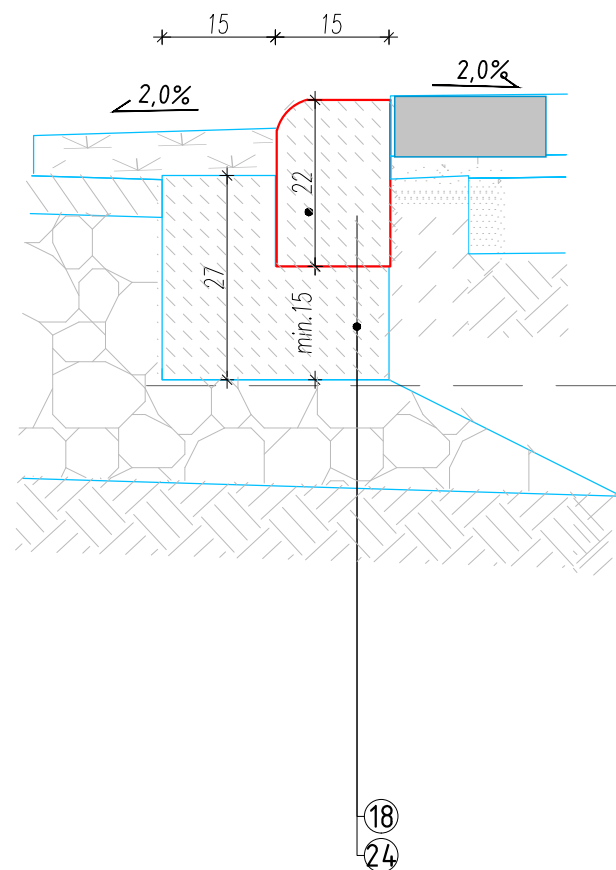
PRZEKRÓJ CHARAKTERYSTYCZNY LOKALNY ZJAZD PUBLICZNY DOJAZD



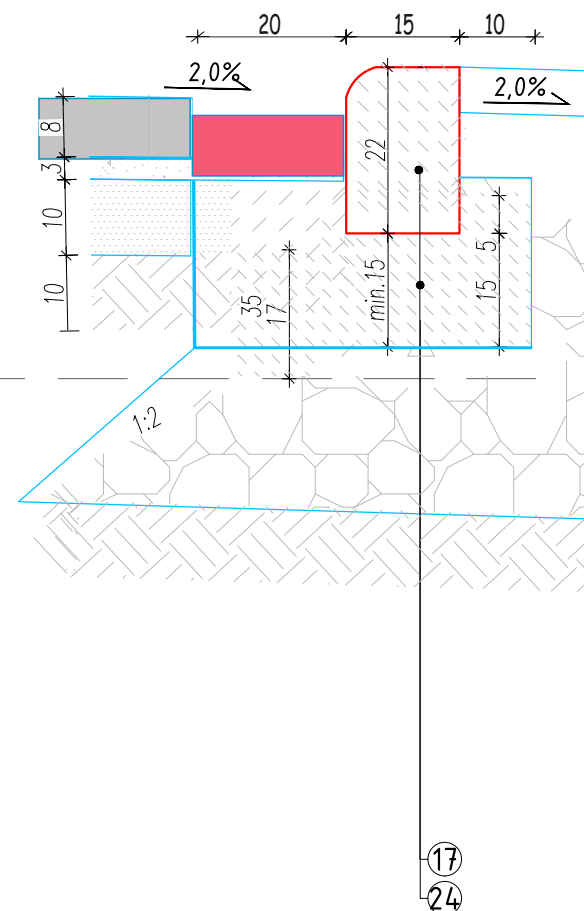
SZCZEGÓŁ "A" SKALA 1:10



SZCZEGÓŁ „I” SKALA 1:10



SZCZEGÓŁ „J” SKALA 1:10



Stadium: PROJEKT Koncepcyjny → PFU	PFU-Urząd Miejski w Nowogrodzie Bobrzańskim			
	PRZEBUDOWA ULICY WITOSA w m. NOWOGRÓD BOBRZAŃSKI			
	Adres: ul. Witosa; 66-010 Nowogród Bobrzański			
	Działki: Jed.ew. 080905_5.obr.0001 Nowogród Bobrzański			
	Inwestor: Gmina Nowogród Bobrzański ul. Słowackiego 11 66-010 Nowogród Bobrzański		Data: 10.2022r.	Wersja: 0+0
Rysunek: PRZEKRÓJ ZJAZD PUBLICZNY-DOJAZD		Skala: 1:50	Nr rysunku: 5	
Stanowisko:	Imię i nazwisko:	Uprawnienia:	Branża:	Podpis:
Projektant:				
Sprawdził:				
Opracował:				

PRZEKRÓJ CHARAKTERYSTYCZNY LOKALNY

ZJAZD INDYWIDUALNY CHODNIK, POBOCZE

Granica działki

oś niweleji

0,00

2%

2%

2%

0,02-0,05

zmienna

Zjazd indywidualny

zmienna

Pas ruchu

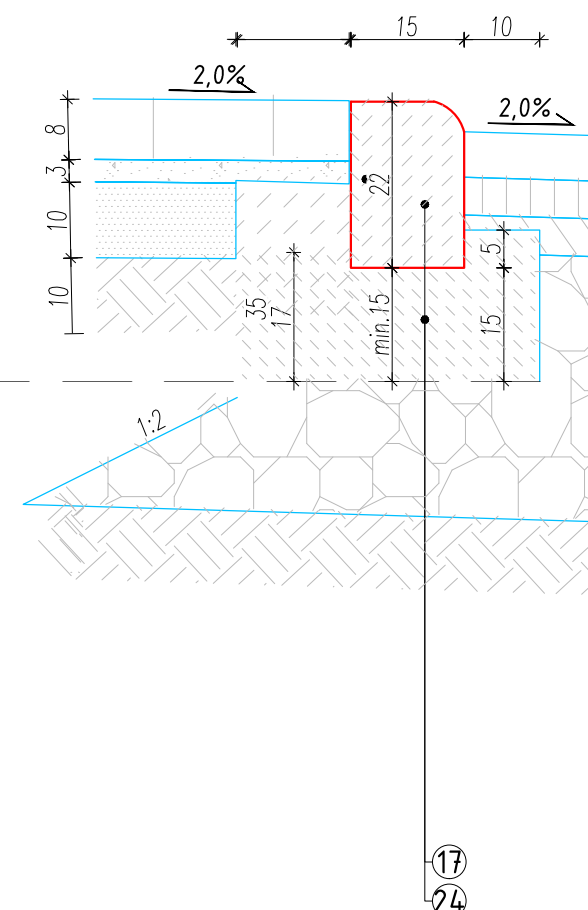
NAWIERZCHNIA ZJAZDU


6.kostka betonowa gr. - 8cm

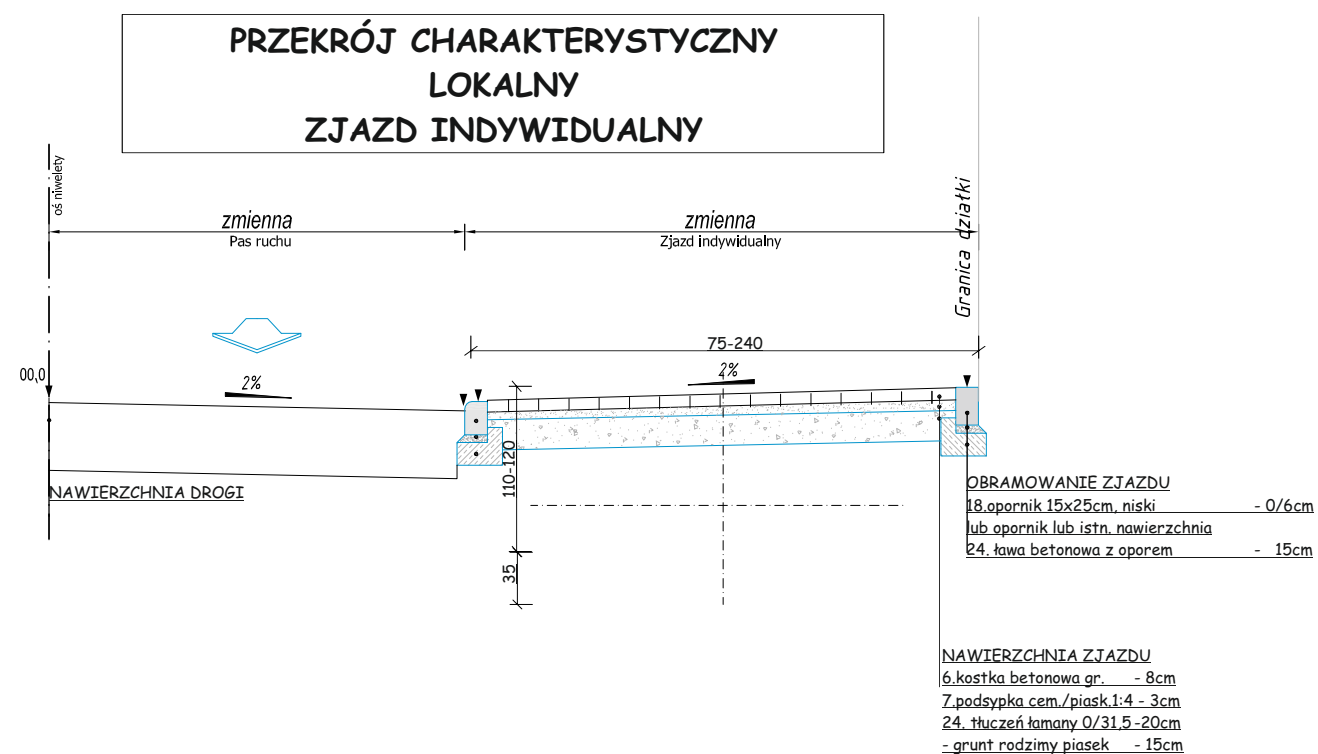
NAWIERZCHNIA DROGI

NAWIERZCHNIA ZJAZDU
6. kostka betonowa gr. - 8cm
7. podsypka cem./piasek 1:4 - 3cm
24. tłuczeń łamany 0/31,5 - 20cm
- grunt rodzimy piasek - 15cm

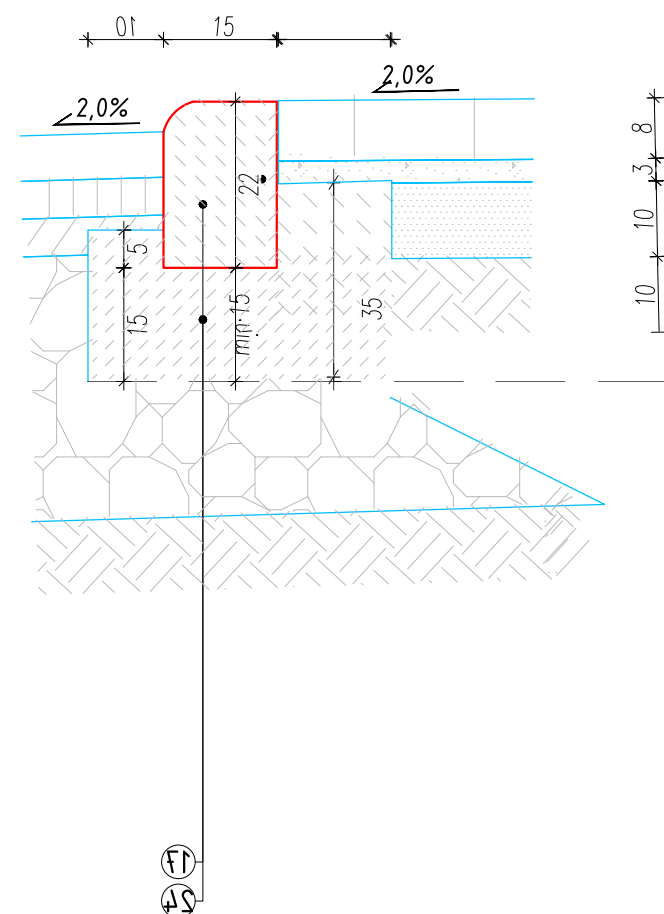
SZCZEGÓŁ "F" SKALA 1:10



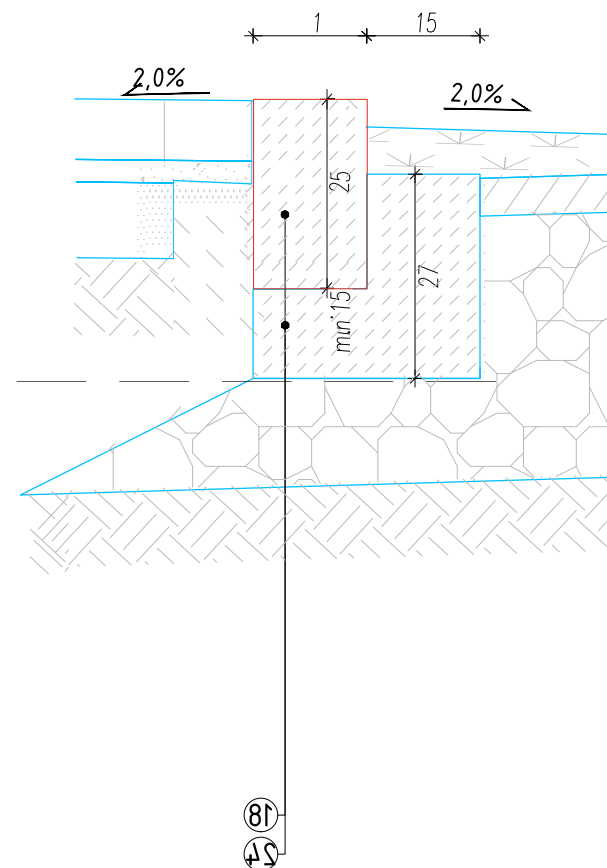
Stadium: PROJEKT KONCEPCYJNY			PFU - Urząd Miejski w Nowogrodzie Bobrzańskim	
	Inwestycja:		PRZEBUDOWA ULICY WITOSA w m. NOWOGRÓD BOBRZAŃSKI	
	Adres:		ul. Witosa; 66-010 Nowogród Bobrzański	
	Działka:		Jed.ew. 080905_5.obr.0001 Nowogród Bobrzański	
	Inwestor:		Gmina Nowogród Bobrzański	
	ul. Słowackiego 11 66-010 Nowogród Bobrzański		Data:	Wersja:
	Rysunek:		10.2022r.	0+0
	PRZEKRÓJ ZJAZD INDYWIDUALNY		Skala:	Nr rysunku:
			1:50	6
Stanowisko:		Imię i nazwisko:		Uprawnienia:
Projektant:				Branża:
Sprawdził:				Podpis:
Opracował:				



SZCZEGÓŁ "F" SKALA 1:10



SZCZEGÓŁ "G" SKALA 1:10



Stadium: PROJEKT Koncepcyjny - PFU	PFU-Urząd Miejski w Nowogrodzie Bobrzańskim		
	Inwestycja: PRZEBUDOWA ULICY WITOSA w m. NOWOGRÓD BOBRZAŃSKI		
	Adres: ul. Witos; 66-010 Nowogród Bobrzański		
	Działki: Jed.ew. 080905_5.obr.0001 Nowogród Bobrzański		
Stadium: PROJEKT Koncepcyjny - PFU	Inwestor: Gmina Nowogród Bobrzański	Data: 10.2022r.	Wersja: 0+0
	ul. Słowackiego 11 66-010 Nowogród Bobrzański	Skala: 1:50	Nr rysunku: 7
	PRZEKRÓJ ZJAZD INDYWIDUALNY		
	Stanowisko:	Imię i nazwisko:	Uprawnienia:
Projektant:	Sprawdził:	Opracował:	Podpis: