

PFU - ARK 1

ul. Lubuska w m.Klępina

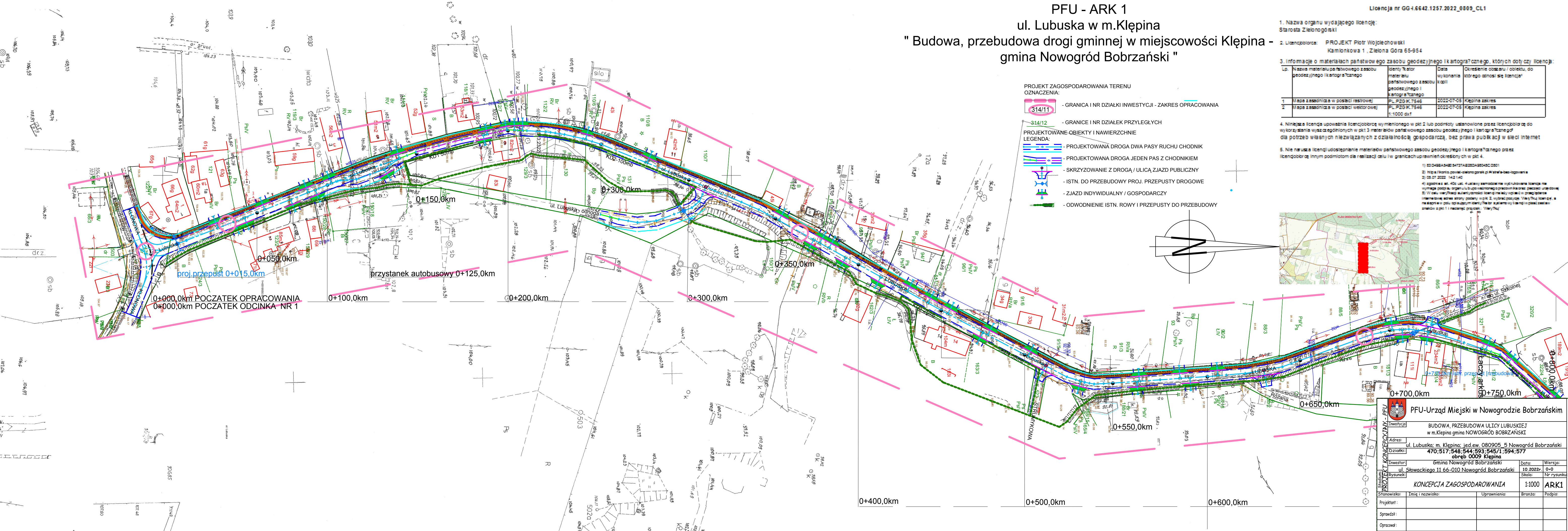
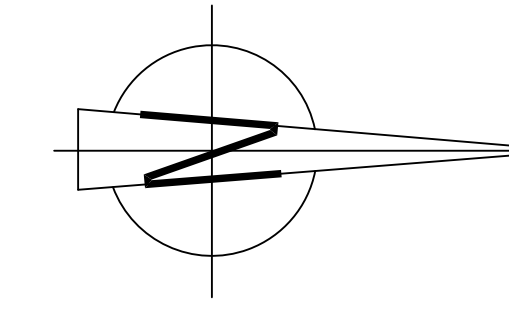
" Budowa, przebudowa drogi gminnej w miejscowości Klępina - gmina Nowogród Bobrzański "

Licencja nr GG-4.6642.1257.2022_0809_CL1

- Nazwa organu wydającego licencję:
Starosta Zielonogórski
- Licencjodawca: **PROJEKT Piotr Wojciechowski**
Kamionkowa 1, Zielona Góra 65-954
- Informacje o materiałach państwowego zasobu geodezyjnego i kartograficznego, których dotyczy licencja:

Lp.	Nazwa materiału państwowego zasobu geodezyjnego i kartograficznego	Identyfikator materiału państwowego zasobu geodezyjnego i kartograficznego	Data wykonania / wydania	Określenie obszaru / obiektu, do którego odnosi się licencja
1	Mapa zasadnicza w postaci rastrowej	PL_P20.K.7546	2022-07-05	Klępina zakres
2	Mapa zasadnicza w postaci wektorowej	PL_P20.K.7546	2022-07-05	Klępina zakres
- Niniejsza licencja upoważnia licencjodawcę w imieniu w pkt 2 lub podmioty ustanowione przez licencjodawcę do wykorzystania wyżej wymienionych w pkt 3 materiałów państwowego zasobu geodezyjnego i kartograficznego dla potrzeb własnych niezwiązanych z działalnością gospodarczą, bez prawa publikacji w sieci Internet
- Nie narusza licencji udostępnianie materiałów państwowego zasobu geodezyjnego i kartograficznego przez licencjodawcę innym podmiotom dla realizacji celu i w granicach uprawnień określonych w pkt 4.
 - 05.07.2022 14:21:40
 - https://kraj.gov.pl/wydzial-geodezji-i-kartografii
 - 05.07.2022 14:21:40
 - zgodnie z art. 40c ust. 4 ustawy samodzielnie wydrukowane licencje nie wymagają podpisu organu lub upoważnienia pracownika licencjodawcy (niezależnie od rodzaju licencji) i mogą być wykorzystywane do celów innych niż te, do których zostały wydane. W celu wyrażenia zgody na udostępnienie licencji należy wypełnić i przesyłać formularz w celu uzyskania licencji w formie elektronicznej. Formularz ten należy wypełnić w całości i przesłać do wydziału geodezji i kartografii w formie elektronicznej (z załącznikami) na adres: wydzial-geodezji-i-kartografii@kraj.gov.pl

- PROJEKT ZAGOSPODAROWANIA TERENU OZNACZENIA:**
- 314/11 - GRANICA I NR DZIAŁKI INWESTYCJI - ZAKRES OPRACOWANIA
 - 314/12 - GRANICE I NR DZIAŁEK PRZYLEGLYCH
- PROJEKTOWANE OBIEKTY I NAWIERZCHNIE LEGENDA:**
- PROJEKTOWANA DROGA DWA PASY RUCHU CHODNIK
 - PROJEKTOWANA DROGA JEDEN PAS Z CHODNIKIEM
 - SKRZYŻOWANIE Z DROGĄ / ULICĄ ZJAZD PUBLICZNY
 - ISTN. DO PRZEBUDOWY PROJ. PRZEPUSTY DROGOWE
 - ZJAZD INDYWIDUALNY / GOSPODARCZY
 - ODWODNIENIE ISTN. ROWY I PRZEPUSTY DO PRZEBUDOWY



PFU-Urząd Miejski w Nowogrodzie Bobrzańskim			
Inwestycja: BUDOWA, PRZEBUDOWA ULICY LUBUSKIEJ w m.Klępina gmina NOWOGRÓD BOBRZAŃSKI			
Adres: ul. Lubuska; m. Klępina; jed.ew. 080905_5 Nowogród Bobrzański			
Działki: 470;517;548;544;593;545/1;594;577 obręb 0009 Klępina			
Inwestor:	Gmina Nowogród Bobrzański	Data:	10.2022r.
Wykonawca:	ul. Słowackiego 11 66-010 Nowogród Bobrzański	Wersja:	0-0
Nazwa projektu: KONCEPCJA ZAGOSPODAROWANIA		Skala:	Nr rysunku
Projektant:		1:1000	ARK1
Sprawdził:			
Opracował:			

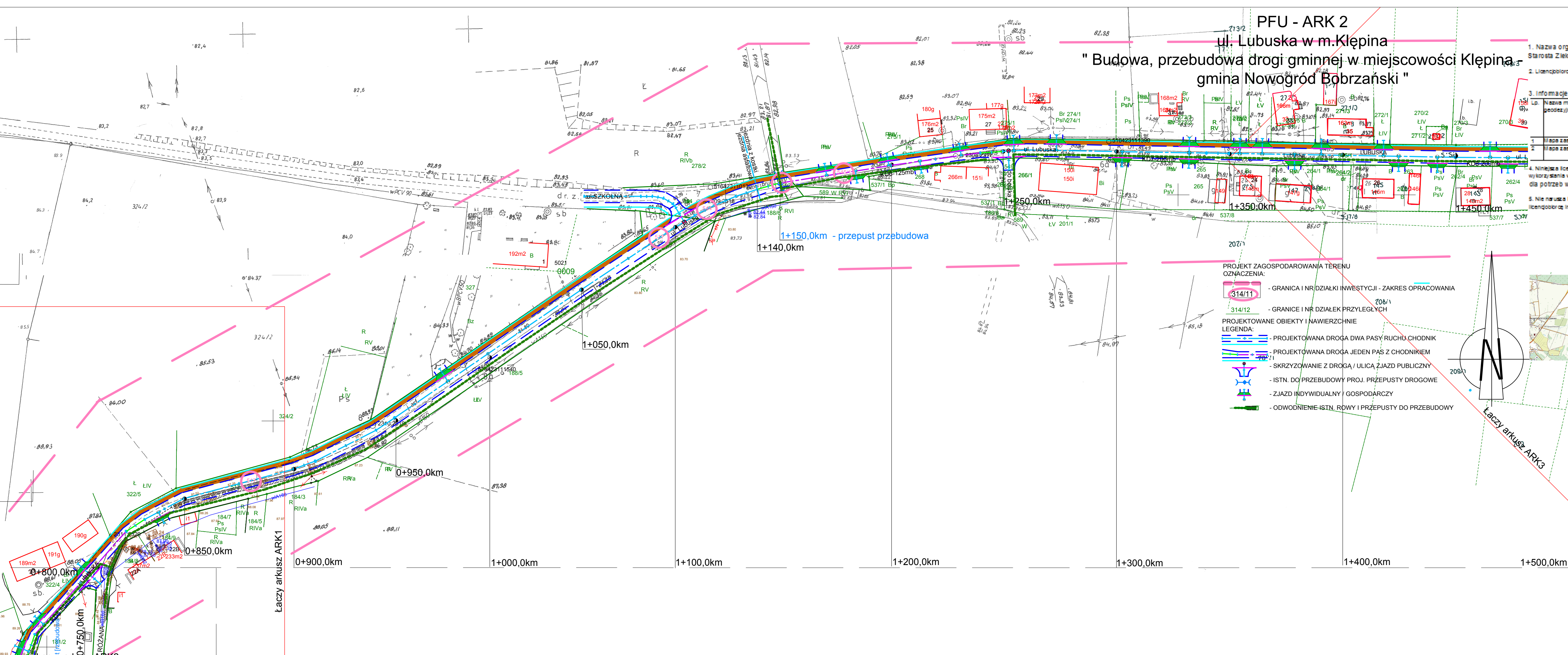
PFU - ARK 2 ul. Lubuska w m. Kępina " Budowa, przebudowa drogi gminnej w miejscowości Kępina - gmina Nowogród Bobrzański "

- Nazwa organu wydającego licencję: Starosta Zielonogórski
- Licencjodawca: PROJEKT Piotr Wojciechowski
Kamionkowa 1, Zielona Góra 65-954
- Informacje o materiałach państwowego zasobu geodezyjnego i kartograficznego, których dotyczy licencja:

Lp.	Nazwa materiału państwowego zasobu geodezyjnego i kartograficznego	Identyfikator materiału państwowego zasobu geodezyjnego i kartograficznego	Data wykonania	Określenie obszaru / obiektu, do którego odnosi się licencja
1	Mapa zasadnicza w postaci rastrowej	PL_PZG K.7548	2022-07-05	Kępina zakres
2	Mapa zasadnicza w postaci wektorowej	PL_PZG K.7548 1:1000 dxf	2022-07-05	Kępina zakres

- Niniejsza licencja upoważnia licencjodawcę w wymienionym w pkt 2 lub podmioty ustanowione przez licencjodawcę do wykorzystania wyżej określonych w pkt 3 materiałów państwowego zasobu geodezyjnego i kartograficznego dla potrzeb własnych niezwiązanych z działalnością gospodarczą, bez prawa publikacji w sieci Internet
- Nie narusza licencji udostępnianie materiałów państwowego zasobu geodezyjnego i kartograficznego przez licencjodawcę innym podmiotom dla realizacji celu i w granicach uprawnień określonych w pkt 4.

- 03 046642.1257.2022.0809 CL01
- Miła i kłopotliwa powiadamiamy o projekcie w formie bez-licencjonowania
- 05.07.2022 14:21:40
- zgodnie z art. 40c ust. 4 ustawy samodzielnie wyodrębniona licencja nie wymaga podpisu organu lub upoważnionego pracownika oraz pieczęci urzędowej
- W celu uwzględnienia uwag i zastrzeżeń licencjodawcy należy zgłosić je w ciągu 14 dni od dnia otrzymania powiadomienia w formie bez-licencjonowania. Wskazywanie na brak uwag nie jest równoznaczne z wyrażeniem zgody na realizację projektu. Wskazywanie na brak uwag nie jest równoznaczne z wyrażeniem zgody na realizację projektu.



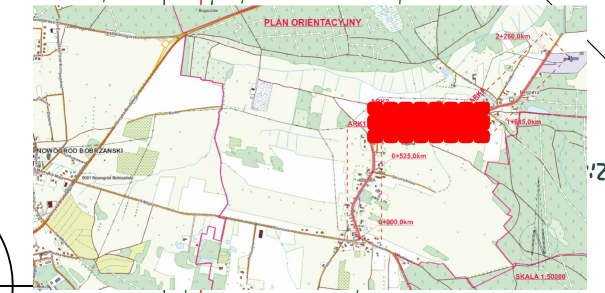
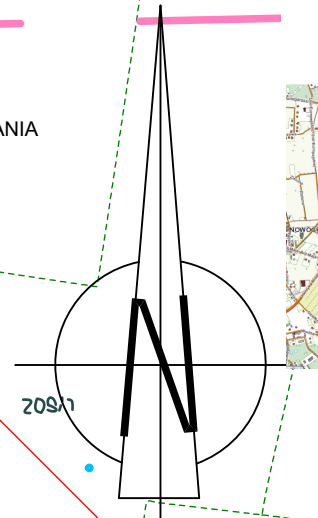
**PROJEKT ZAGOSPODAROWANIA TERENU
OZNACZENIA:**

- 314/11 - GRANICA I NR DZIAŁKI INWESTYCJI - ZAKRES OPRACOWANIA
- 314/12 - GRANICE I NR DZIAŁEK PRZYLEGLYCH

PROJEKTOWANE OBIEKTY I NAWIERZCHNIE

LEGENDA:

- - PROJEKTOWANA DROGA DWA PASY RUCHU CHODNIK
- - PROJEKTOWANA DROGA JEDEN PAS Z CHODNIKIEM
- SKRZYŻOWANIE Z DROGĄ / ULICĄ Z JAZDĄ PUBLICZNY
- ISTN. DO PRZEBUDOWY PROJ. PRZEPUSTY DROGOWE
- ZJAZD INDYWIDUALNY / GOSPODARCZY
- ODWODNIENIE-ISTN. ROWY I PRZEPUSTY DO PRZEBUDOWY



PFU-Urząd Miejski w Nowogrodzie Bobrzańskim

Investycja: BUDOWA, PRZEBUDOWA ULICY LUBUSKIEJ w m. Kępina gmina NOWOGRÓD BOBRZAŃSKI

Adres: ul. Lubuska; m. Kępina; jed. ew. 080905_5 Nowogród Bobrzański

Działki: 470:517;548;544;593;545/1;594;577 obręb 0009 Kępina

Investor: Gmina Nowogród Bobrzański
ul. Słowackiego 11 66-010 Nowogród Bobrzański

Data: 10.2022r.
Wersja: 0-0
Skala: Nr rysunku

KONCEPCJA ZAGOSPODAROWANIA
1:1000 **ARK2**

Stanowisko: Imię i nazwisko: Uprawnienia: Branża: Podpis:

Projektant: _____

Sprawdził: _____

Opracował: _____

PFU - ARK 3 ul. Lubuska w m.Klępina " Budowa, przebudowa drogi gminnej w miejscowości Klępina - gmina Nowogród Bobrzański "

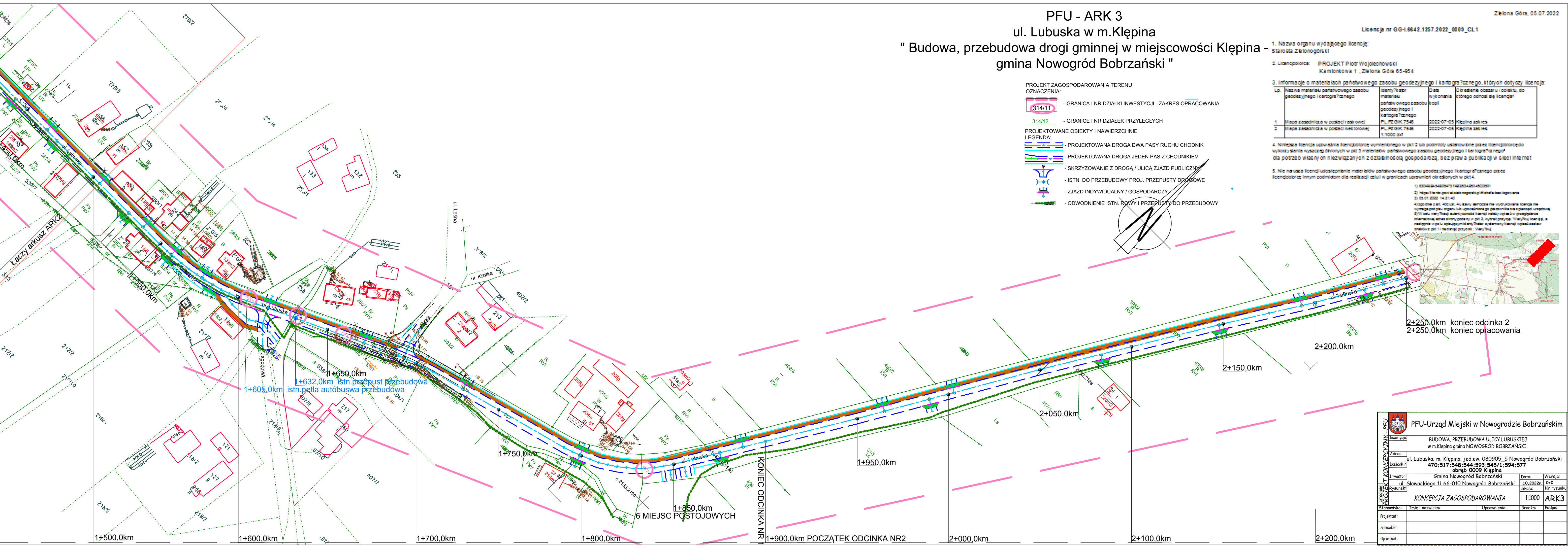
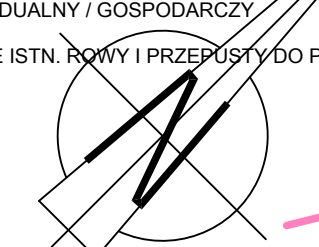
Licencja nr GG-L6642.1257.2022_0809_CL1

- Nazwa organu wydającego licencję:
Starosta Zielonogórski
- Licencjodawca: PROJEKT Piotr Wojciechowski
Kamionkowa 1, Zielona Góra 65-954
- Informacje o materiałach państwowego zasobu geodezyjnego i kartograficznego, których dotyczy licencja:

Lp.	Nazwa materiału państwowego zasobu geodezyjnego i kartograficznego	Identyfikator materiału państwowego zasobu geodezyjnego i kartograficznego	Data wykonania kopii	Określenie obszaru / obiektu, do którego odnosi się licencja
1	Mapa zasadnicza w postaci rastrowej	PL.PZ.GIK.75.46	2022-07-05	Klępina zakres
2	Mapa zasadnicza w postaci wektorowej	PL.PZ.GIK.75.46	2022-07-05	Klępina zakres
- Niniejsza licencja uprawnia licencjodawcę wymienionego w pkt 2 lub podmioty ustanowione przez licencjodawcę do wykorzystania w szczególności danych w pkt 3 materiałów państwowego zasobu geodezyjnego i kartograficznego dla potrzeb własnych niezwiązanych z działalnością gospodarczą, bez prawa publikacji w sieci Internet
- Nie narusza licencji udostępnienie materiałów państwowego zasobu geodezyjnego i kartograficznego przez licencjodawcę innym podmiotom dla realizacji celu i w granicach uprawnień określonych w pkt 4.
 - 33049 2P.54205473 7482320A280 45C0001
 - Mapa/Plan/Mapa powiatowa/Mapa gminna/Mapa powiatowa
 - 05.07.2022 14.21.40
 - zgodnie z art. 40 ust. 4 ustawy z dnia 17.05.2004 r. o geodezji i kartografii (Dz.U. z późn. zm.)
 - W celu weryfikacji autentyczności danych należy wglądać w prowadzone w systemie dane strony podmiotu w pkt 2, wydane zgodnie z Wzrostem Licencji, a następnie w polu opisu w systemie danych weryfikacji licencji wpisać zestaw znaków pkt 11 nadanego przydawką: Wzrost

PROJEKT ZAGOSPODAROWANIA TERENU OZNACZENIA:

- GRANICA I NR DZIAŁKI INWESTYCJI - ZAKRES OPRAWY
- GRANICE I NR DZIAŁEK PRZYLEGLYCH
- PROJEKTOWANE OBIEKTY I NAWIERZCHNIE**
- LEGENDA:**
 - PROJEKTOWANA DROGA DWA PASY RUCHU CHODNIK
 - PROJEKTOWANA DROGA JEDEN PAS Z CHODNIKIEM
 - SKRZYŻOWANIE Z DROGĄ / ULICĄ Z JAZDĄ PUBLICZNĄ
 - ISTN. DO PRZEBUDOWY PROJ. PRZEPUSTY DROGOWE
 - ZJAZD INDYWIDUALNY / GOSPODARZY
 - ODWODNIENIE ISTN. RÓWNY I PRZEPUSTY DO PRZEBUDOWY



2+250,0km koniec odcinka 2
2+250,0km koniec opracowania

PFU - Urząd Miejski w Nowogrodzie Bobrzańskim			
Inwestycja: BUDOWA, PRZEBUDOWA ULICY LUBUSKIEJ w m. Klępina gmina NOWOGRÓD BOBRZAŃSKI			
Adres: ul. Lubuska, m. Klępina, jed. ew. 080905_5 Nowogród Bobrzański			
Działki: 470:517;548;544;593;545/1;594;577 obręb 0009 Klępina			
Inwestor: Gmina Nowogród Bobrzański		Data: 10.2022r.	Wersja: 0+0
ul. Słowackiego 11 66-010 Nowogród Bobrzański		Skala: 1:1000	Nr rysunku: ARK3
Projekt: KONCEPCJA ZAGOSPODAROWANIA			
Stanowisko:	Imię i nazwisko:	Uprawnienia:	Branża:
Sprawdził:			
Opracował:			